








Mapa 7 Ortofotografía aérea

Signos convencionales: Límites (línea punteada), Término municipal de Respenda de la Peña (línea sólida).
 Escala: 1:20.000

 Ayuntamiento RESPENDA DE LA PEÑA	Estudio Ambiental Estratégico NORMAS URBANÍSTICAS MUNICIPALES Respenda de la Peña (Palencia)
	Mapa 7 Ortofotografía aérea
	Abril de 2019
	 Escala 1:20.000

Consultoria:
UTE J.M. Rodrigo - Gama S.L.

Redactores:

 José María Rodríguez
 Arquitecto

 Luis Santos y Ganges
 Geógrafo, Doctor Urbanista

 Miguel Ángel Ceballos Ayo
 Geógrafo, Técnico Urbanista